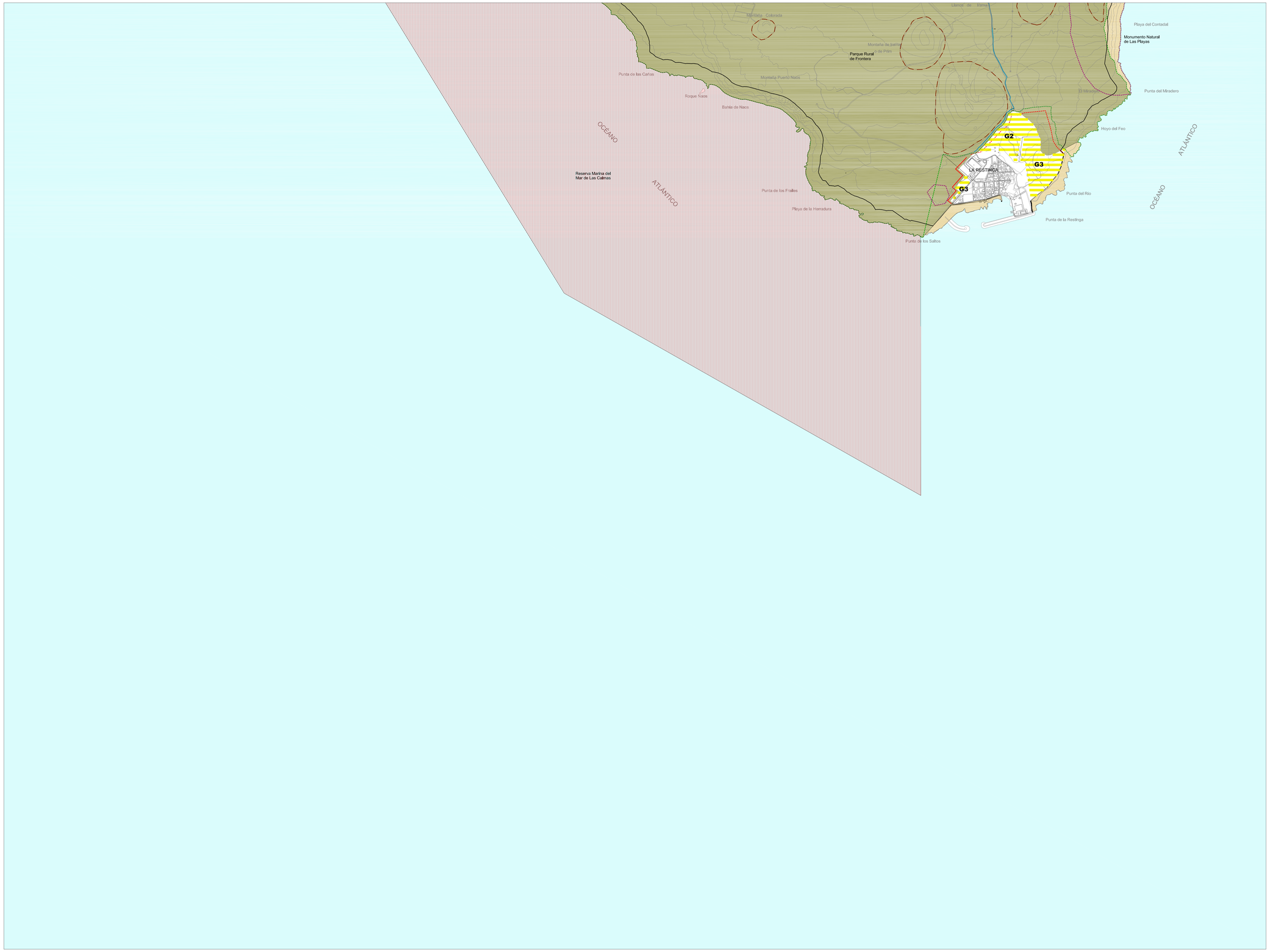

VALOR NATURAL

- Reservas y Espacios Naturales Protegidos (LEY 4/1987 B.O.C. 15/04/1987)

PROTECCIÓN DE ENTORNOS (PE)

- DE ESPACIOS NATURALES PROTEGIDOS

PROTECCIÓN NATURAL (PN)

- RESERVAS NATURALES
- MASAS FORESTALES PROTECTORAS
- MORFOLOGÍA VOLCÁNICA SINGULAR
- CONOS VOLCÁNICOS
- BARRANCOS

PROTECCIÓN COSTERA (PC) (DE ACUERDO CON LEY DE COSTAS)

- EN ENTORNO NATURAL
- EN ASENTAMIENTOS

RESERVA MARINA

- DECLARADA
- PROPUESTA

PROTECCIÓN PAISAJÍSTICA (PP)

- PAISAJES SINGULARES
- MIRADORES, PUNTOS DE VISIÓN

VALOR CULTURAL

PROTECCIÓN CULTURAL (PNC) (ESPECIFICACIONES EN PLANO P-3)

- PATRIMONIO ARQUEOLÓGICO O PALEONTOLÓGICO
- PATRIMONIO ETNOGRÁFICO
- PRINCIPALES RUTAS TRADICIONALES
- PATRIMONIO ARQUITECTÓNICO

PRESERVACIÓN MODELO TERRITORIAL

- PROTECCIÓN TERRITORIAL (PT) Y GRADOS

VALOR PRODUCTIVO

PROTECCIÓN EXTRACTIVA/MINERA (PM)

- A DESARROLLAR EN PLAN ACTIVIDADES EXTRACTIVAS

PROTECCIÓN HIDROLÓGICA (PH)

- SEGÚN PLAN HIDROLÓGICO

PROTECCIÓN FORESTAL (PF)

- A DESARROLLAR EN PLAN ACTIVIDADES FORESTALES

PROTECCIÓN AGRARIA (PA)

- PRODUCTIVO INTENSIVO
- PRODUCTIVO EXTENSIVO

FORMAS DE ASENTAMIENTO TRADICIONAL (AT)

- ÁMBITO MÁXIMO PARA DELIMITACIÓN DE ASENTAMIENTOS RURALES (AR) POR P.T.P. o P.G.
- ASENTAMIENTO RURAL (AR)

PROTECCIÓN DE INFRAESTRUCTURAS (PI)

- PROTECCIÓN DE INFRAESTRUCTURAS (PI)

ÁMBITO DE ASENTAMIENTOS (URBANOS, COSTEROS Y/O RURALES) PARA LA CALIFICACIÓN DE SUELO POR LOS P.G.O.

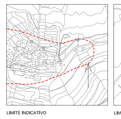

LIMITE INDICATIVO

LIMITE VINCULANTE



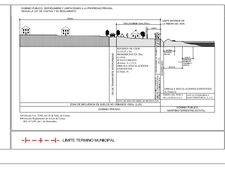

LIMITE TERMINO MUNICIPAL

COSTAS

- LINEA DOMINIO PÚBLICO
- LIMITE SERVIDUMBRE
- LINEA RIBERA DEL MAR

AFECCIONES LEY 22/1988 DE COSTAS:
- AFECCIÓN DE TRANSITO
FRANJA DE 6,00 MTS, MEDIDA TIERRA ADENTRO A PARTIR DEL LIMITE INTERIOR DE LA RIBERA DEL MAR, ART. 21 LEY DE COSTAS.
USOS LICITOS ESTABLECIDOS EN EL ART. 27 LEY DE COSTAS.

- SERVIDUMBRE DE PROTECCIÓN
FRANJA DE 100,00 MTS, MEDIDOS TIERRA ADENTRO DESDE EL LIMITE INTERIOR DE LA RIBERA DEL MAR, ART. 23.1 LEY DE COSTAS.
USOS LICITOS ESTABLECIDOS EN EL ART. 25 LEY DE COSTAS.

- LAS OBRAS E INSTALACIONES EXISTENTES EN EL DOMINIO PÚBLICO MARITIMO-TERRESTRE Y EN LA SERVIDUMBRE DE PROTECCIÓN SE ESTARÁN EN LO QUE SEA COMPATIBLE CON LO ESTABLECIDO EN LA DISPOSICIÓN TRANSITORIA CUARTA DE LA LEY DE COSTAS.

- SERVIDUMBRES DE ACCESOS AL MAR
SE ESTARÁ A LO DISPUESTO EN LOS ART. 28, 44.7 Y 44.8

0 100 200 400

N

ESCALA 1:10.000

GRAFCAN

PLAN INSULAR DE ORDENACIÓN EL HIERRO

REVISIÓN PARCIAL Y ADAPTACIÓN A LA LEY 19/2003

DOCUMENTO PARA APROBACIÓN DEFINITIVA

PLANO DE INFORMACIÓN
ESTRUCTURA TERRITORIAL

SUELO RÚSTICO Y PROTECCIÓN DE LOS RECURSOS NATURALES S/ PIOH VIGENTE

ESCALA 1:10.000

F.3.8

Junio 2011

CONSEJERÍA DE OBRAS PÚBLICAS, VIVIENDA Y AGUAS
CONSEJERÍA DE ORDENACIÓN TERRITORIAL

geoplan

CARO MARODO ARQUITECTOS ASOCIADOS SLP

cpn