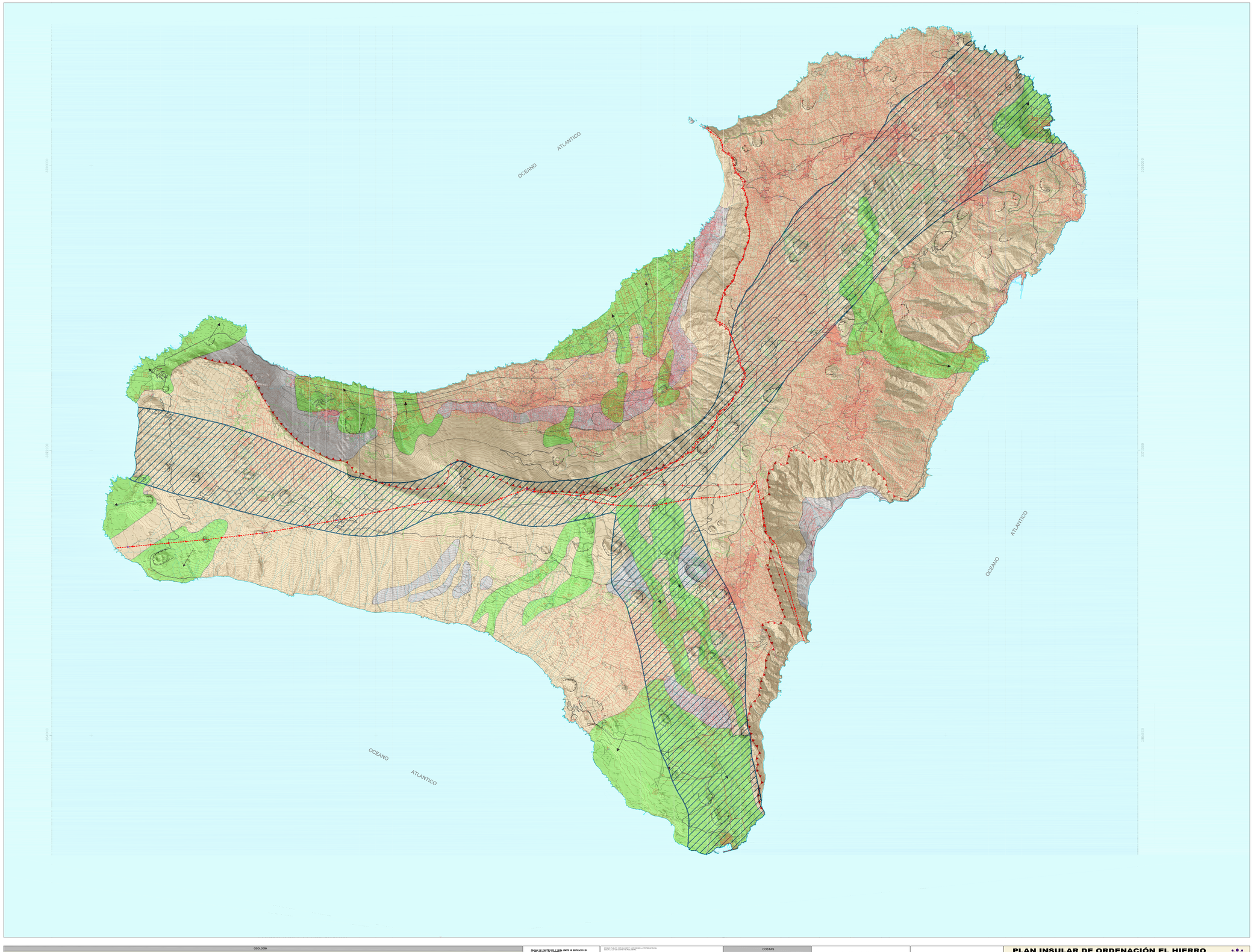

GEOLOGÍA

VOLCANISMO RECIENTE (pocos miles de años)

- Coladas y piroclastos basálticos (con numerosos conos volcánicos y sus coladas que se derraman sobre laderas y acantilados)

SEGUNDO CICLO VOLCÁNICO (plioceno-cuaternario) hasta 6,1 millones de años

- Coladas y piroclastos basálticos (de quimismos diversos)

FORMACIONES SEDIMENTARIAS

- Depósitos de avalancha y de piedemonte
- Dirección del flujo de la colada

- Cono volcánico
- Ejes Estructurales (franjas dinámicas que convergen en el centro de la Isla con ángulos de 120º aproximadamente, a lo largo de los mismos se concentran centros de emisión)
- Deslizamientos gravitacionales de gran envergadura
- Límite municipal

Manual de Carreteras 3.1-IC6. LÍMITE DE EMPLAZAMIENTO DE LAS BARREras DE CARRETERA

CLASE DE CARRETERA	ANCHO DE FRANJA (m.)			ALTURA MÍNIMA DE BARRERA (m.)
	Nacional	Carretera local	Vía pecuaria	
Autopista	8	15	7	20
Autovía	8	15	7	20
Vía Rápida	8	15	7	20
Carretera Convencional	8	15	7	20
Rotonda de la Isla	8	15	7	12

Nota: Para carreteras de clase Autopista, Autovía, Vía Rápida y Carretera Convencional, se tomará como ancho de franja el ancho de la zona de dominio público.




CARRETERA
ARCEN
CALZADA
ARCEN
CARRETERA
LIMITE DE EMPLAZAMIENTO DE LA BARRERA
LIMITE DE EMPLAZAMIENTO DE LA BARRERA
ZONA DE DOMINIO PÚBLICO
ZONA DE SERVIDUMBRE
ZONA DE AFECCIÓN
ZONA DE ACCESO A PEATONES
ZONA DE ACCESO A VEHICULOS
ZONA DE ACCESO A PEATONES
ZONA DE DOMINIO PÚBLICO
ZONA DE SERVIDUMBRE
ZONA DE AFECCIÓN