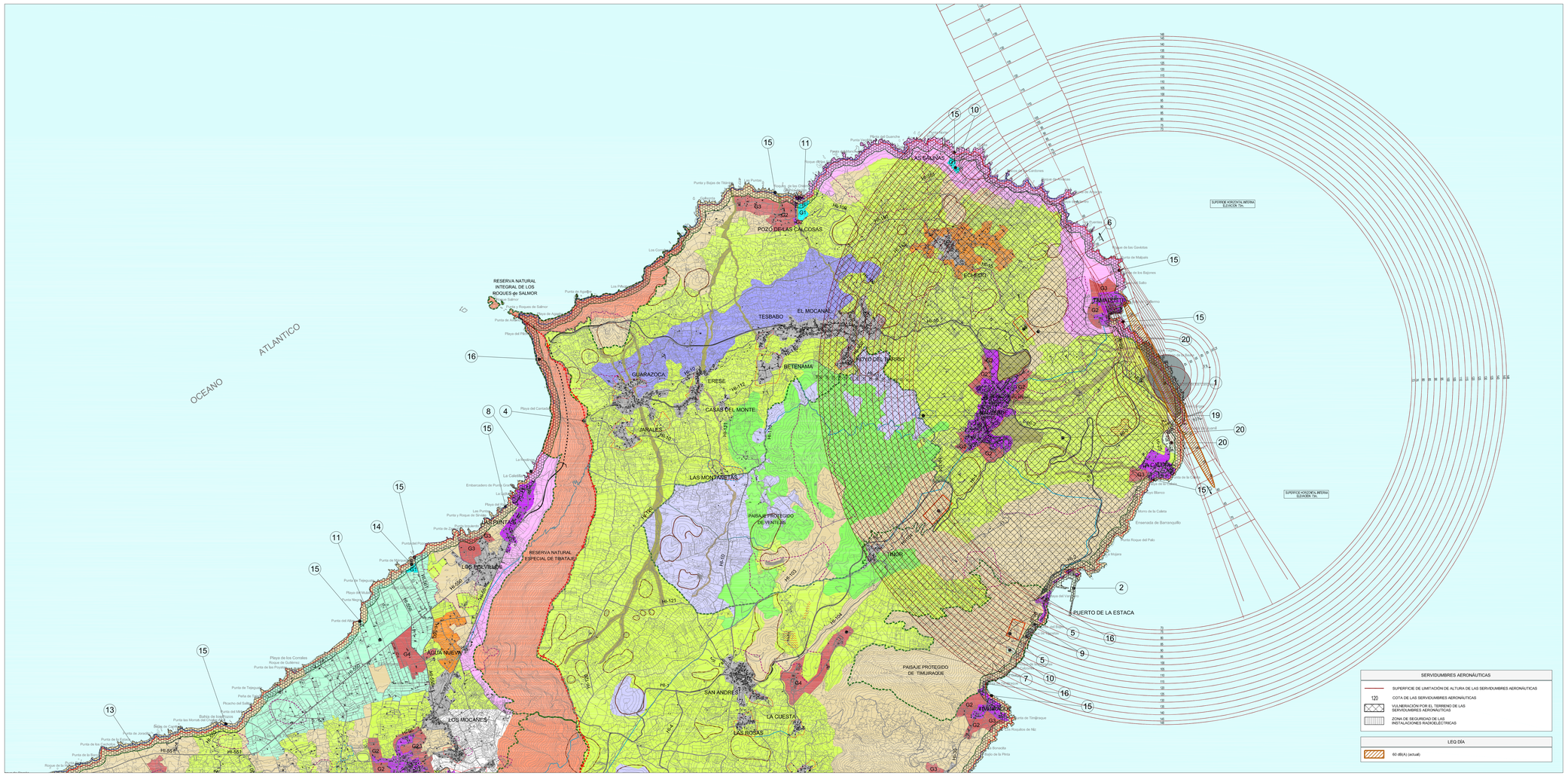

ÁREAS DE PROTECCIÓN AMBIENTAL

ZONAS – A

- RESERVA NATURAL

ZONAS – Ba

- MASAS FORESTALES PROTECTORAS
- MORFOLOGÍA VOLCÁNICA SINGULAR
- PAISAJES SINGULARES
- LADERAS DE INTERÉS
- BARRANCOS

ÁREAS DE PROTECCIÓN ECONÓMICA

ZONAS – Bb

- PRODUCTIVO INTENSIVO
- PRODUCTIVO EXTENSIVO
- PRODUCTIVO EXTENSIVO PASILÍSTICO I
- PRODUCTIVO EXTENSIVO PASILÍSTICO II

ÁREAS DE ACTUACIONES ESTRATÉGICAS

ZONAS – C

1. AEROPUERTO
2. PUERTO DE VALVERDE
3. FARO DE ORCHILLA
4. MIRADOR DE LA PEÑA(CENTRO CONGRESOS)
5. CENTRAL HIDROELÉCTRICA
6. PRESAS Y DEPÓSITOS
7. COMPLEJO AMBIENTAL
8. REFUGIO PESQUERO
9. ZONAS PARA IMPLANTACIÓN DE ENERGÍAS TÉRMICAS-AO-LIMULACIÓN DE COMBUSTIBLE
10. OCIO MARINO Y/O DOTACIÓN DE BAÑO
11. PLAYAS
12. ACTUACIÓN TURÍSTICA ENEBORA
13. PLAN DIRECTOR DE LA RESERVA HISTÓRICA DE LA DEHESA (LA FRONTERA)
14. AREA DE CAUTELA AEROPORTUARIA
15. DEPÓSITOS DE ALMACENAMIENTO ENERGÉTICO
16. PUNTO LIMPIO ENTRONFERA
17. INSTALACIONES MINISTERIO DE DEFENSA
18. PARQUE ACTIVIDADES TRADICIONALES LAS CANCELITAS
19. PARQUE ACTIVIDADES TRADICIONALES LAS MACETAS

ÁREAS DE DESARROLLO TURÍSTICO SIN CARGA ALOJATIVA

1. CI-1 ACTUACIÓN COSTERA (TAÓRONA)
2. CI-2 ACTUACIÓN COSTERA (LAS PLAYAS)
3. CI-3 ACTUACIÓN COSTERA (LAS SALINAS)
4. CI-4 ACTUACIÓN COSTERA O CAMPING (POZO DE LAS CALCOSAS)
5. CI-5 ACTUACIÓN COSTERA (POZO DE LA SALUD)
6. CI-6 MONTAÑA TAMAIMA
7. CI-7 CAMPING – (LAS MACETAS)

ÁREAS URBANAS

ZONAS – D

- AREAS URBANAS

ÁREA DE DESARROLLO

- U.D.1 AREAS DE DESARROLLO RESIDENCIAL
- U.D.2 AREAS DE DESARROLLO TURÍSTICO
- U.D.3 AREAS DE DESARROLLO INDUSTRIAL

ASENTAMIENTOS TRADICIONALES

- ASENTAMIENTOS TRADICIONALES I
- ASENTAMIENTOS TRADICIONALES II

ÁMBITOS DE ESPECIAL PROTECCIÓN

- CONOS VOLCÁNICOS
- PATRIMONIO ARQUEOLÓGICO O PALEONTOLÓGICO
- PATRIMONIO ETNOGRÁFICO
- PATRIMONIO ETNOGRÁFICO FIBRA(PILES) RUTAS TRADICIONALES
- PATRIMONIO ARQUITECTÓNICO

ÁMBITOS DE PROTECCIÓN SINGULAR

- EUTRACTIVA – HINIEBA

OTRAS PROTECCIONES

RESERVA MARINA

- DECLARADA

ESPACIOS NATURALES PROTEGIDOS

- RESERVAS Y ESPACIOS NATURALES PROTEGIDOS (LSCY y E.C.F.CAELI,1/2003)

PERFILES DE PROTECCIÓN Y LÍNEA LÍMITE DE EDIFICACIÓN EN LAS ZONAS DE COSTAS

CLASE DE CONCESIÓN	ANCHO DE PROTECCIÓN (m.)			LÍNEA BASE DE REFERENCIA (m.)
	Acantilado	Playa	Acantilado	Playa
Urbana	6	12	6	20
Rústica	6	12	6	20
Rústica Especial	6	15	7	25
Rústica Especial de Protección Especial	6	6	6	20

Nota: (a) "a" Nivel de la pleamar viva equinoccial.
Nota: (b) Cuando la línea de edificación coincida con la línea de protección, se aplicará la línea de edificación.



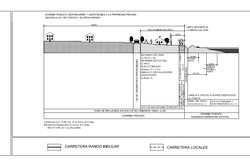
DOMINIO PÚBLICO MARÍTIMO-TERRESTRE
SERVIDUMBRE DE PROTECCIÓN
ZONA DE MAYOR ACCESIBILIDAD
ZONA DE MENOR ACCESIBILIDAD
ZONA PROTEGIDA
ZONA DE MENOR ACCESIBILIDAD
ZONA DE MAY