

**DISTRIBUCIÓN BÁSICA DE USOS Y ACTIVIDADES**

**USO DE INFRAESTRUCTURA Y EQUIPAMENTOS**

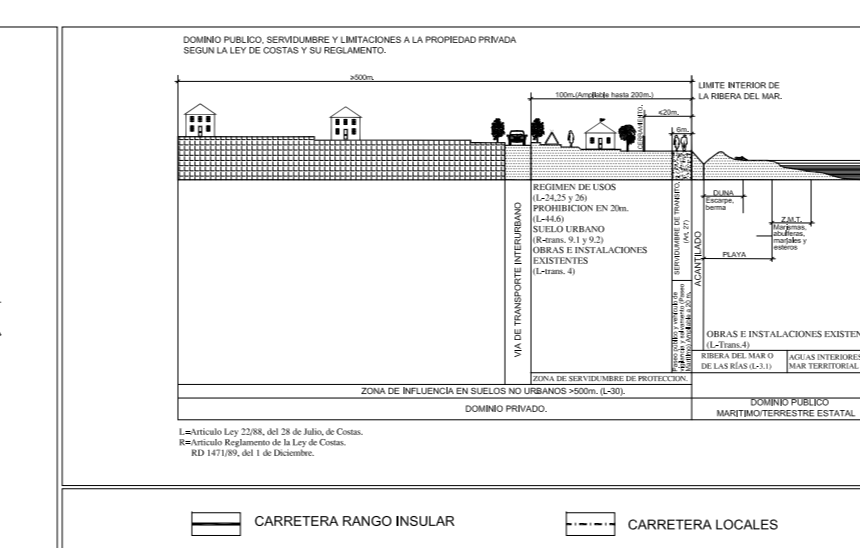
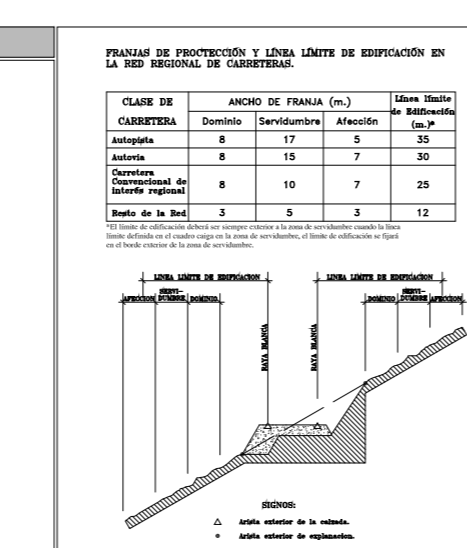
- ADOPCIÓN: ÁREA DE CAUTA AEROPORTUARIA
- PUERTO DE VIAJEROS
- PUERTO DE BARCO
- BARCO DE LA FLETA - CENTRO DE CONGRESOS
- CONTROL: BARRIO DE LA
- PRESAS Y DEPÓSITOS
- RESERVA NATURAL
- USO AMBIENTAL
- USO AGRÍCOLA
- USO RESIDENCIAL
- USO INDUSTRIAL
- USO URBANO

**ÁMBITOS DE ESPECIAL PROTECCIÓN**

- CÓNICOS VOLCÁNICOS
- PATrimonio ARQUEOLÓGICO o PALEONTOOLÓGICO
- PATrimonio ETNOGRÁFICO
- PROYECIONES RUTAS TURÍSTICAS
- PATRIMONIO ARQUITECTÓNICO
- ÁMBITOS DE PROTECCIÓN ESPECIAL
  - EXTRACTIVA: MINERIA
  - OTRAS PROTECCIONES
  - RESERVA MARINA
  - DEGRADADA
- ESPACIOS NATURALES PROTEGIDOS
- RESERVA NATURAL DE LOS BOSQUES de SALMOR
- RESERVA NATURAL DE LAS CALAS
- RESERVA NATURAL DE LAS PLAYAS
- RESERVA NATURAL DE LA RESTINGA
- RESERVA NATURAL DE LOS MONJES
- RESERVA NATURAL DE LAS CALAS
- RESERVA NATURAL DE LAS PLAYAS
- RESERVA NATURAL DE LA RESTINGA
- RESERVA NATURAL DE LOS MONJES

**USOS Y ACTIVIDADES**

USO/ACTIVIDAD	CONDICIONES DE APLICACIÓN	CONDICIONES DE EJECUCIÓN
USO AMBIENTAL	...	...
USO AGRÍCOLA	...	...
USO RESIDENCIAL	...	...
USO INDUSTRIAL	...	...
USO URBANO	...	...



**COSTAS**

PROTECCIÓN COSTERA

DESARROLLO PÚBLICO MARITIMO TERRESTRE

SENVASES DE PROTECCIÓN

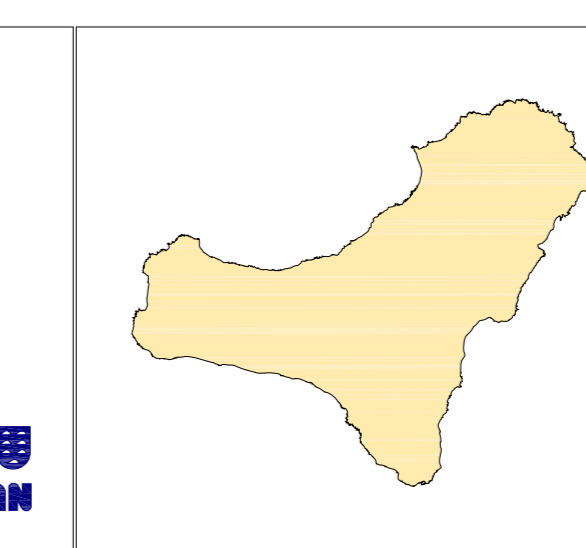
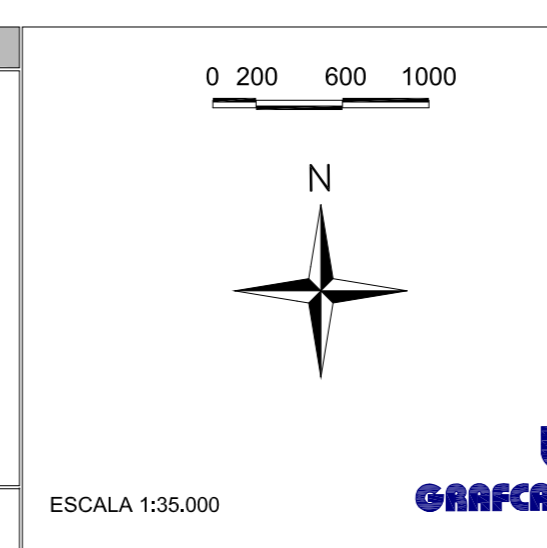
ABERTURA DEL MAR

DEFINICIÓN DE LOS ZONAS DE COSTAS

CATEGORÍA DE TIPOLOGÍA: LINEAL/AREAS/CONTINUA/ABERTURA

RESENVASES DE PROTECCIÓN:
 

- RESENVASES DE PROTECCIÓN: LINEALES/AREAS/CONTINUA/ABERTURA
- RESENVASES DE PROTECCIÓN: LINEALES/AREAS/CONTINUA/ABERTURA
- RESENVASES DE PROTECCIÓN: LINEALES/AREAS/CONTINUA/ABERTURA



**PLAN INSULAR DE ORDENACIÓN EL HIERRO**  
 REVISIÓN PARCIAL Y ADAPTACIÓN A LA LEY 19/2003  
 DOCUMENTO PARA APROBACIÓN DEFINITIVA

PLANO DE ORDENACIÓN ZONIFICACIÓN GENERAL  
 DISTRIBUCIÓN BÁSICA DE USOS Y ACTIVIDADES

ESCALA 1:35.000

G.2.3

Junio 2011

**geoplan**

CAROL MARCOS ARQUITECTOS ASOCIADOS S.L.