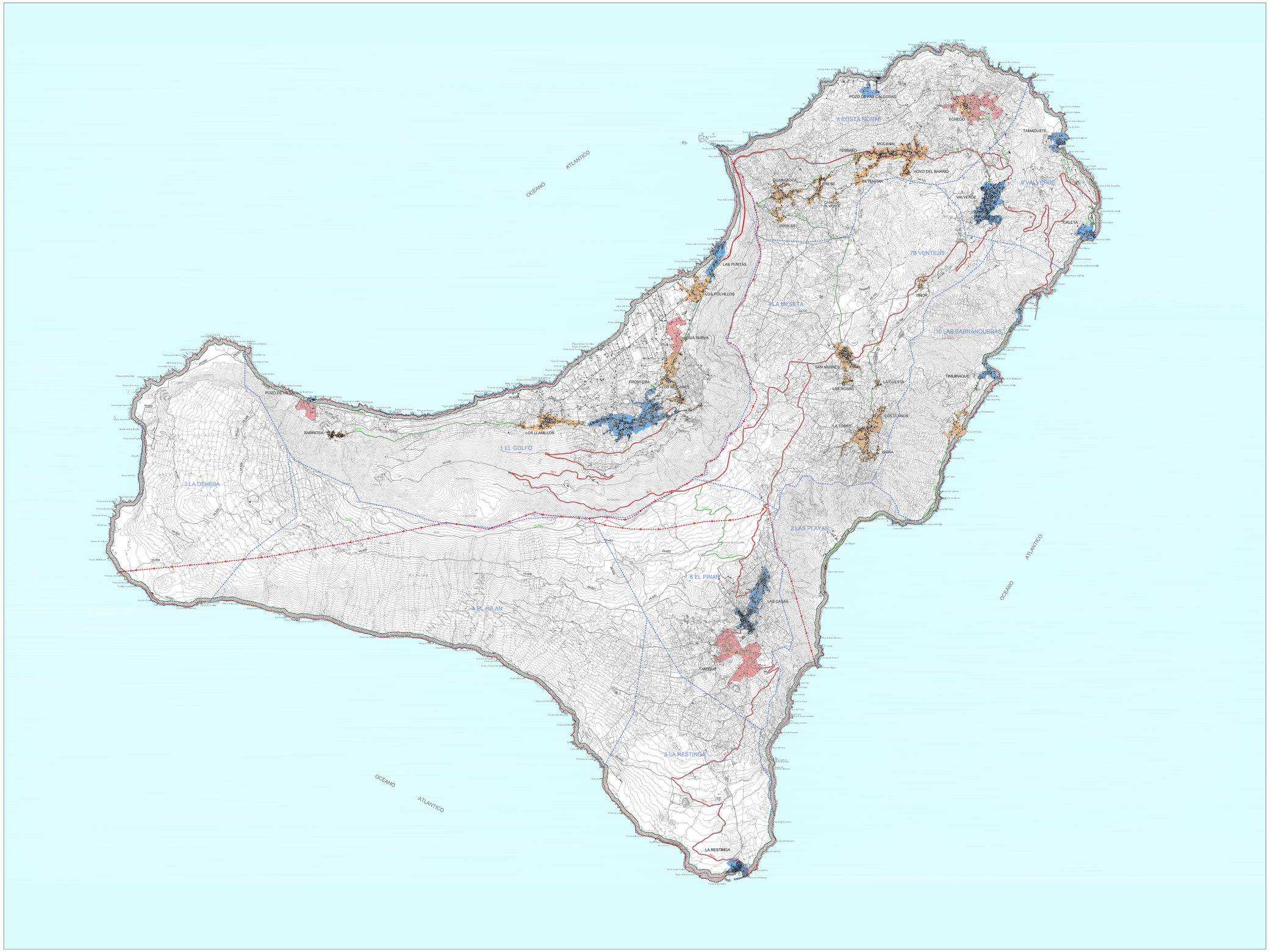

ASENTAMIENTOS DE POBLACIÓN

- Asentamientos Rurales
- Asentamientos Agrícolas
- Asentamientos Urbanos

DIVISIÓN ADMINISTRATIVA DEL TERRITORIO

- División Administrativa del Territorio

RED VIARIA

- Carretera Rango Insular
- Carretera Secundaria
- Pista Insular

PERFILES DE CONSTRUCCIÓN Y ZONA LIMITE DE EXPROPIACIÓN EN LA RED ARTERIAL DE TENERIFE

CLASE DE CARRETERA	ANCHO DE PLATAFORMA (m.) Separación	Calzada	Arcén	Cuneta	Zona Dominio Público (m.)	Zona Servidumbre (m.)	Zona Afección (m.)
AUTOPISTA	4	7	2	1	8	25	100
AUTOVÍA	4	7	2	1	8	25	100
CARRETERA CONVENCIONAL	8	10	2	1	8	25	100
CARRETERA CONVENCIONAL RAMAL	8	10	2	1	8	25	100
RAMAL DE EL PALMAR	7	7	2	1	8	25	100

Nota: Los anchos de arcén incluyen la franja de 0,50 m. de ancho



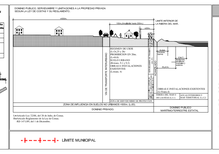
CAMINO PÚBLICO, SERVIDUMBRE Y LIMITE ENTRE LA PROPIEDAD PRIVADA
PARCELA CATASTRAL 1.275 DEL POLÍGONO 1
CAMINO
CALZADA
ARCÉN
CUNETA
ZONA DE DOMINIO PÚBLICO
ZONA DE SERVIDUMBRE
ZONA DE AFECCIÓN
LIMITE DE EXPROPIACIÓN
LIMITE DE EXPROPIACIÓN
ZONA DE DOMINIO PÚBLICO
ZONA DE SERVIDUMBRE
ZONA DE AFECCIÓN
ZONA DE DOMINIO PÚBLICO
ZONA DE SERVIDUMBRE
ZONA DE AFECCIÓN
LIMITE DE EXPROPIACIÓN
ZONA DE DOMINIO PÚBLICO
ZONA DE SERVIDUMBRE
ZONA DE AFECCIÓN
LIMITE DE EXPROPIACIÓN
CAMINO PÚBLICO
CAMINO PÚBLICO
ZONA DE DOMINIO PÚBLICO
ZONA DE SERVIDUMBRE
ZONA DE AFECCIÓN
LIMITE DE EXPROPIACIÓN