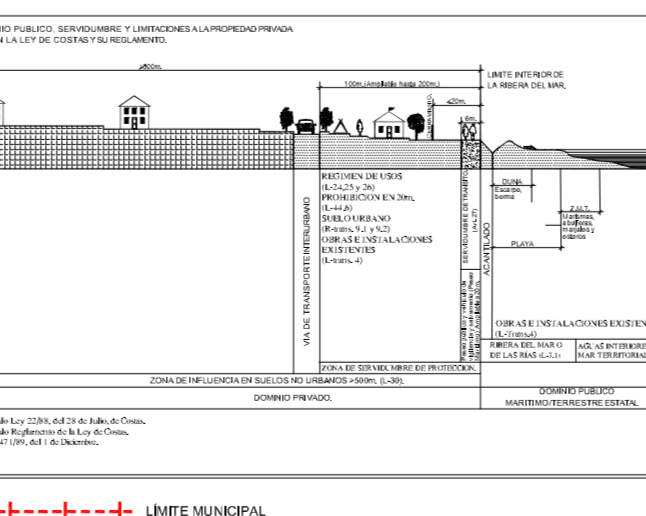
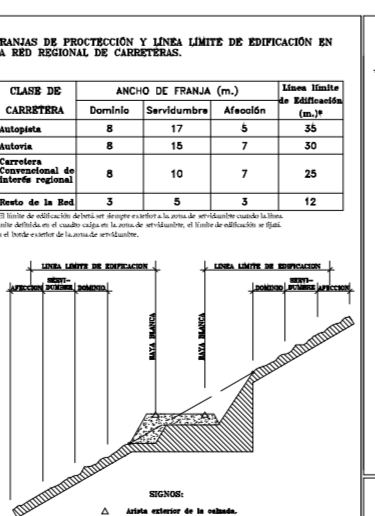


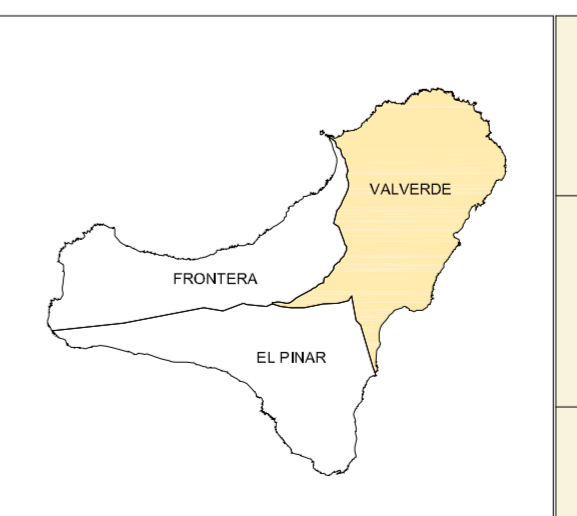
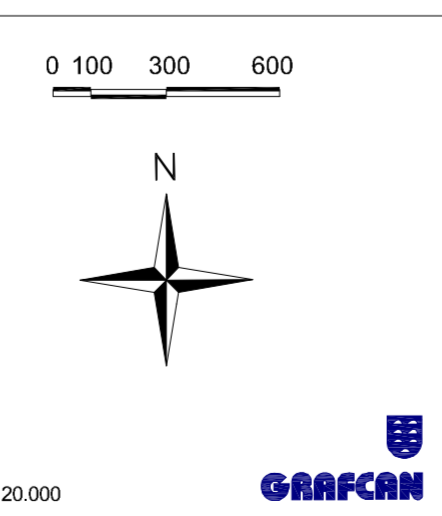
ESPACIOS NATURALES

H1	Reserva Integral de "San Roque de Salazar"
H2	Reserva Natural Integral de los "Rocales de Salazar"
H3	Reserva Natural Especial de "El Bateo"
H4	Parque Rural de "Frontera"
H5	Monumento Natural de "Las Playas"
H6	Parque Protegido de "Yonagaj"
H7	Parque Protegido de "Timpanaje"



CONDICIONES

CONDICIÓN DE PROTECCIÓN	CONDICIÓN DE USO
CONDICIÓN DE PROTECCIÓN	CONDICIÓN DE USO
CONDICIÓN DE PROTECCIÓN	CONDICIÓN DE USO



PLAN INSULAR DE ORDENACIÓN EL HIERRO
REVISIÓN PARCIAL Y ADAPTACIÓN A LA LEY 19/2003
DOCUMENTO PARA APROBACIÓN DEFINITIVA

PLANO DE INFORMACIÓN
 ESTRUCTURA TERRITORIAL
ORDENACIÓN TERRITORIAL Y URBANÍSTICA EN TRÁMITE:
AVANCE DEL PGO VALVERDE ADAPTADO A LA LEY 19/2003

ESCALA 1:20.000
 Junio 2011
F.5.1
 in.com