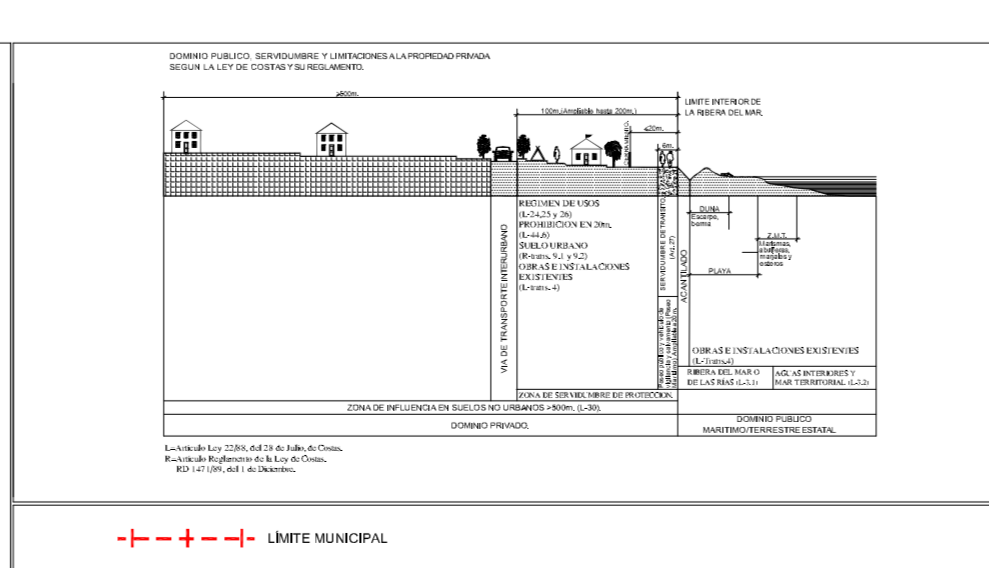
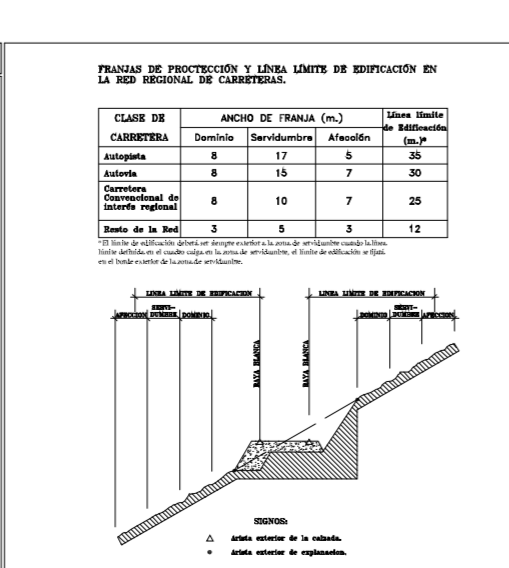


CLASIFICACIÓN PGO FRONTERA

LINEA MAREANO	LINEA BORDO MARINERO DE PROTECCIÓN MARITIMA	VALOR CULTURAL ETNOHISTORICO	PROTECCION QUADRIPOLOGICA	LINEA MAREANO TERRESTRE
LINEA MAREANO NATURAL	VALOR CULTURAL ARQUEOLOGICO	PROTECCION HISTORICA BARRIADOS	ABRIGOS URBANOS Y URBANIZABLES	

PROTECCION DE BARRIADOS

PROTECCION HISTORICA	PROTECCION HISTORICA	PROTECCION HISTORICA	PROTECCION HISTORICA
----------------------	----------------------	----------------------	----------------------



COSTAS

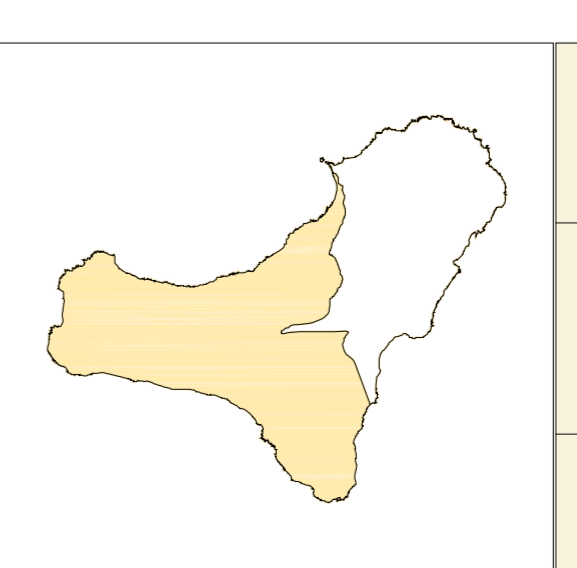
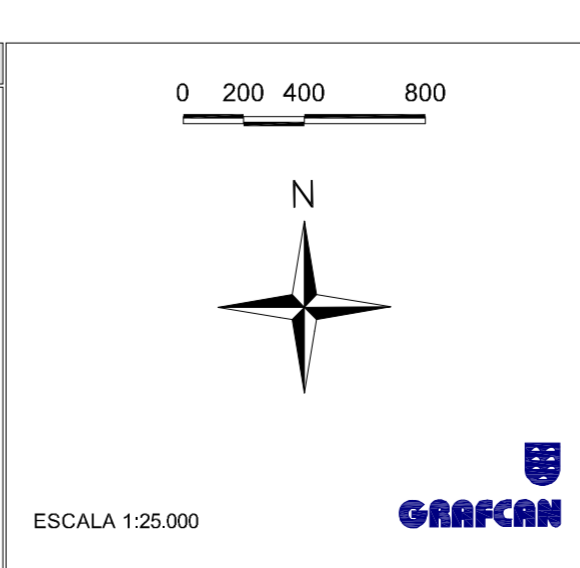
LINEA BORDO MARINERO	LINEA BORDO MARINERO
----------------------	----------------------

ASIGNACIONES DE USOS DE COSTAS

USOS DE COSTAS

USOS DE COSTAS

USOS DE COSTAS



PLAN INSULAR DE ORDENACIÓN EL HIERRO
 REVISIÓN PARCIAL Y ADAPTACIÓN A LA LEY 19/2003
 DOCUMENTO PARA APROBACIÓN DEFINITIVA

PLANO DE INFORMACION
 ESTRUCTURA TERRITORIAL
ORDENACIÓN TERRITORIAL Y URBANÍSTICA VIGENTE:
 PGO FRONTERA ADAPTADO AL D.L. 1/2000

ESCALA 1:25.000

F.4.2

Junio 2011

CARO MAROSO ASOCIADOS S.L.P.

gesplan

GARFAN