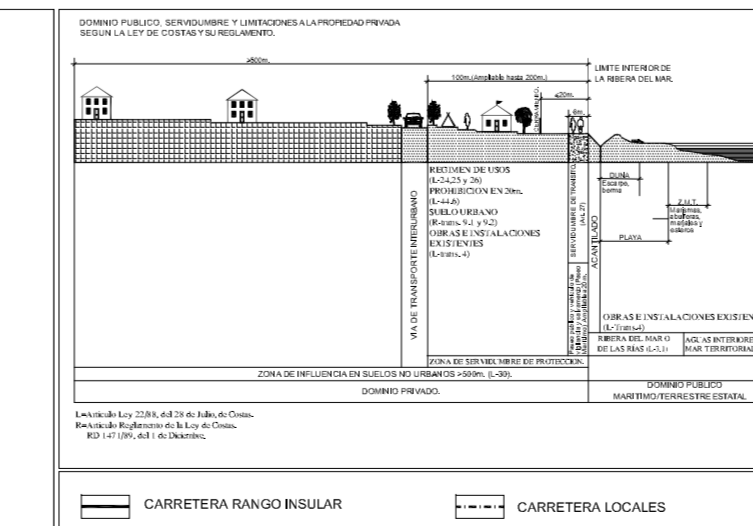


USO DEL SUELO (LUGAR)	Denominación
[Red]	A USO DESTINADO
[Green]	USO MODERADO
[Light Green]	USO MODERADO
[Yellow]	USO TRADICIONAL
[Orange]	USO TRADICIONAL
[Dark Green]	USO TRADICIONAL
[Blue]	USO GENERAL
[Purple]	USO ESPECIAL
[Pink]	USO ESPECIAL

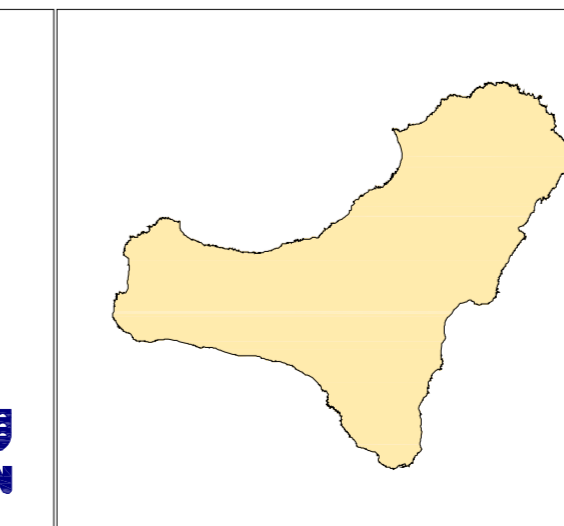
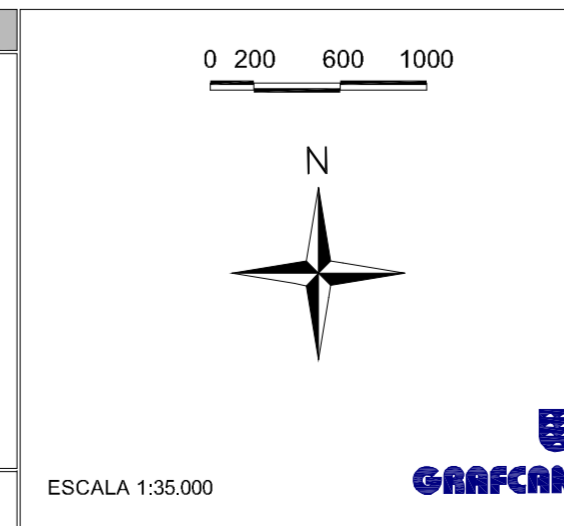
Denominación
A APAREJO NATURAL
BA APAREJO NATURAL
BB APAREJO PASADISCA
BB APAREJO PRODUCTIVA
BB APAREJO NATURAL
BB APAREJO PASADISCA
BB APAREJO PRODUCTIVA
B APAREJO PRODUCTIVA
B ASENTAMIENTO RURAL
B URBANO-URBANO

límites de los espacios naturales protegidos

TIPO DE CALLE	ANCHO DE CALLE	ANCHO DE CARRETERA
Carretera Principal	10m	15m
Carretera Secundaria	8m	12m
Carretera Terciaria	6m	10m
Carretera Cuaternaria	4m	8m



TIPO DE COSTA	Denominación
[Blue]	PROTECCIÓN COSTERA
[Green]	PROTECCIÓN COSTERA
[Yellow]	PROTECCIÓN COSTERA
[Orange]	PROTECCIÓN COSTERA
[Red]	PROTECCIÓN COSTERA



PLAN INSULAR DE ORDENACIÓN EL HIERRO
REVISIÓN PARCIAL Y ADAPTACIÓN A LA LEY 19/2003
DOCUMENTO PARA APROBACIÓN DEFINITIVA

DIAGNÓSTICO AMBIENTAL
ZONIFICACIÓN DEL MEDIO TERRESTRE A EFECTO PORN

ESCALA 1:25.000
E.2.1
 Junio 2011

Logo of the Government of the Canary Islands and logos of 'gesplan' and 'CARO & MARCOS ASOCIADOS S.L.P.' are also present.