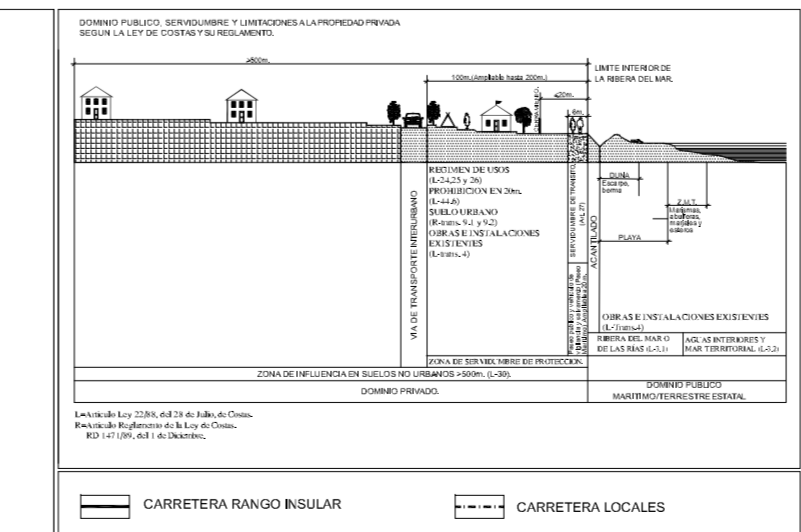
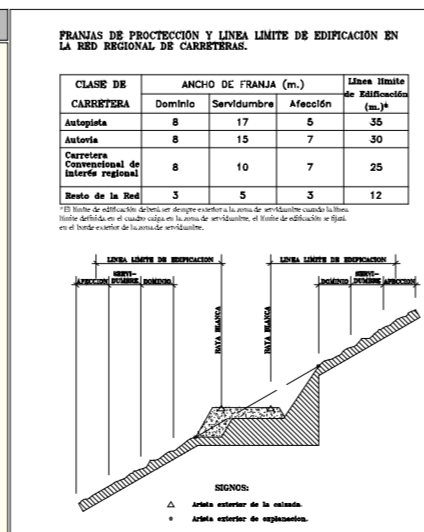


- Extractivo, minero y tratamiento de residuos**
- Invernadero
  - ✳ Chatarra
  - ▲ Canteras inactivas
  - ▲ Canteras intermedias
  - Canteras activas
  - ◆ Zona de actividad extractiva
  - ▨ Áreas de alto riesgo de erosión
  - ▨ Reservas y espacios naturales protegidos (Ley EN-94)

- Abastecimiento de agua**
- Canales
- Suministro energético**
- Red de alta tensión existente
  - Red de alta tensión prevista
  - - - Red de alta tensión subterránea cierre anillo N-S
  - Estación transformadora
  - Subestación transformadora

- Transporte y comunicaciones**
- Carretera insular
  - Carretera secundaria
  - Pista insular
  - Aeropuerto
  - Heliperifoneo
  - Puerto deportivo y pesquero

- Saneamiento y reutilización de aguas residuales**
- EDAR
- Infraestructura de telecomunicaciones**
- Emisora de Radio
  - Emisor de Televisión
  - Repetidor de Telefonía Móvil



**COSTAS**

PROTECCIÓN COSTERA

APLICACIONES DE OBRAS COSTERAS

ESTRATEGIA DE MANEJO

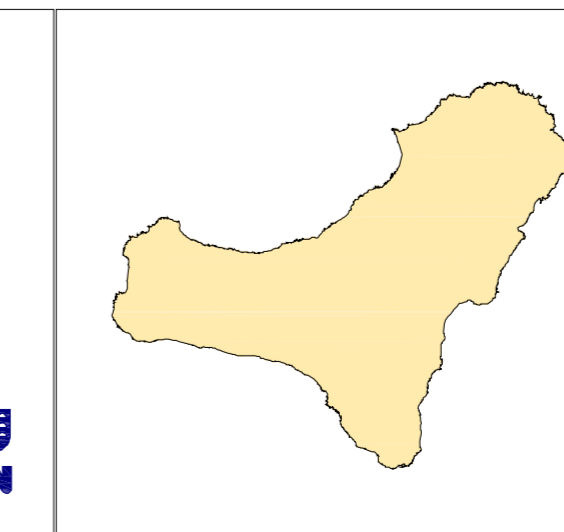
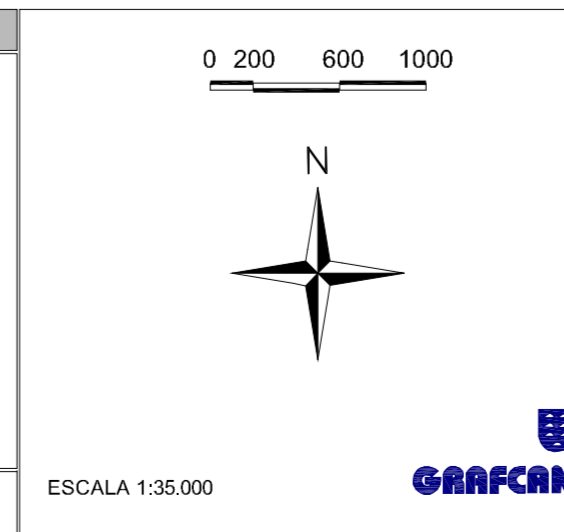
MANEJO DEL RIESGO COSTERO

ESTRATEGIA DE MANEJO DEL RIESGO COSTERO

ESTRATEGIA DE MANEJO DEL RIESGO COSTERO

ESTRATEGIA DE MANEJO DEL RIESGO COSTERO

ESTRATEGIA DE MANEJO DEL RIESGO COSTERO



**PLAN INSULAR DE ORDENACIÓN EL HIERRO**

REVISIÓN PARCIAL Y ADAPTACIÓN A LA LEY 19/2003

DOCUMENTO PARA APROBACIÓN DEFINITIVA

DIAGNÓSTICO AMBIENTAL

**PRINCIPALES IMPACTOS DETECTADOS EN EL MEDIO TERRESTRE**

ESCALA 1:35.000

E.5

Junio 2011

RESERVA DE LA BIENESTAR

gesplan

CARDAMARCO ASOCIADOS SLP

en