

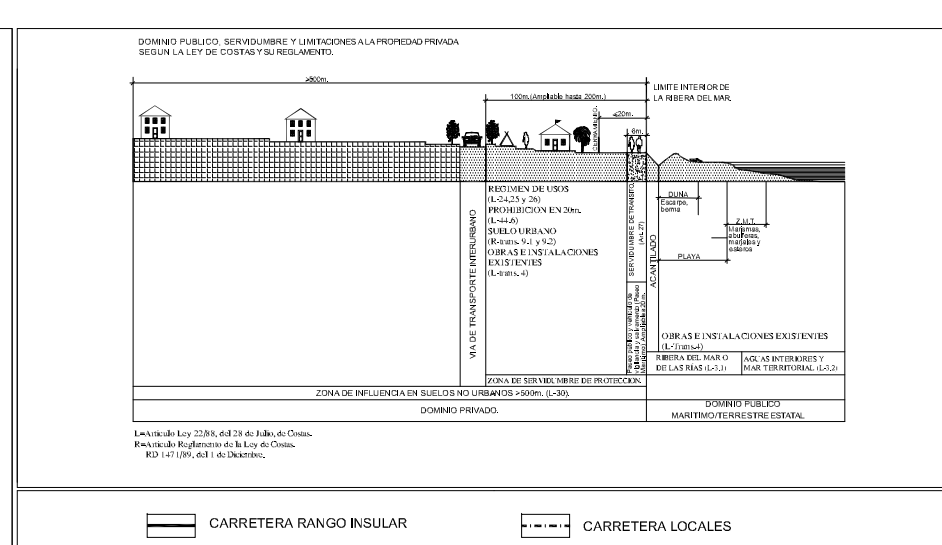
ÁREAS DE PROTECCIÓN AMBIENTAL	
ZONAS SA	RESERVA NATURAL
ZONAS SB	RESERVA INTEGRAL
ZONAS SC	ÁREAS FORESTALES PROTECTORAS
ZONAS SD	MONTECLOSOS VOLCÁNICOS SINGULARES
ZONAS SE	SANCALES SINGULARES
ZONAS SF	LADERAS DE ENFERES
ZONAS SG	BARRANCOS

ÁREAS DE ESPECIAL VALOR NATURAL O CULTURAL	
ZONAS SH	LÍMITE DE LOS ESPACIOS NATURALES PROTEGIDOS
ZONAS SI	ÁREAS DE ESPECIAL VALOR NATURAL
ZONAS SJ	ÁREAS DE ESPECIAL VALOR ANGLÉS O BORG

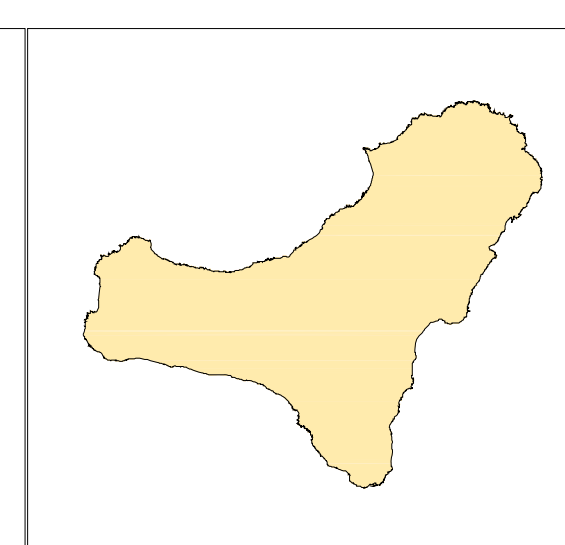
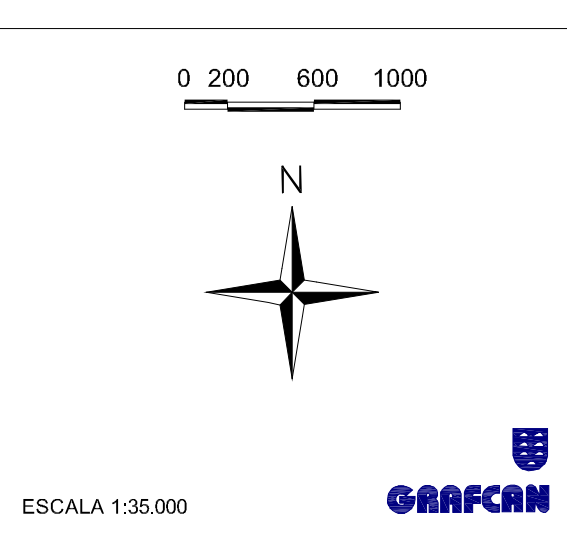
ÁREAS DE PROTECCIÓN ECONÓMICA	
ZONAS SK	PRODUCTIVO EXTENSIVO PASTORAL I
ZONAS SL	PRODUCTIVO EXTENSIVO PASTORAL II

ÁMBITOS DE ESPECIAL PROTECCIÓN	
ZONAS SM	CONOS VOLCÁNICOS

LIMITACIONES DE USO			
Uso residencial	Uso comercial	Uso industrial	Uso agrícola
Uso turístico	Uso recreativo	Uso de servicios	Uso de infraestructuras



COSTAS	
PROTECCIÓN COSTERA	ESPACIO DOMINIO PÚBLICO
APROVECHAMIENTO DE LOS ESPACIOS COSTEROS	EXPLORACIÓN DE TURISMO
MANEJO DE LOS ESPACIOS COSTEROS	MANEJO DE LOS ESPACIOS COSTEROS
MANEJO DE LOS ESPACIOS COSTEROS	MANEJO DE LOS ESPACIOS COSTEROS
MANEJO DE LOS ESPACIOS COSTEROS	MANEJO DE LOS ESPACIOS COSTEROS
MANEJO DE LOS ESPACIOS COSTEROS	MANEJO DE LOS ESPACIOS COSTEROS



PLAN INSULAR DE ORDENACIÓN EL HIERRO
REVISIÓN PARCIAL Y ADAPTACIÓN A LA LEY 19/2003
DOCUMENTO PARA APROBACIÓN DEFINITIVA

DIAGNÓSTICO AMBIENTAL

LIMITACIONES DE USO

ESCALA 1:35.000

E.3

Junio 2011

gestplan

CAROL MARCOS ASOCIADOS S.L.P.

en