



EVALUACIÓN DE EFECTOS SIGNIFICATIVOS

Verde claro	AFECCIÓN POSITIVA INTENSA
Verde medio	AFECCIÓN POSITIVA MODERADA
Verde oscuro	AFECCIÓN POSITIVA LEVE
Naranja claro	AFECCIÓN NEGATIVA LEVE
Naranja medio	AFECCIÓN NEGATIVA MODERADA
Naranja oscuro	AFECCIÓN NEGATIVA INTENSA
Rojo	SIN EFECTOS DESTACADOS

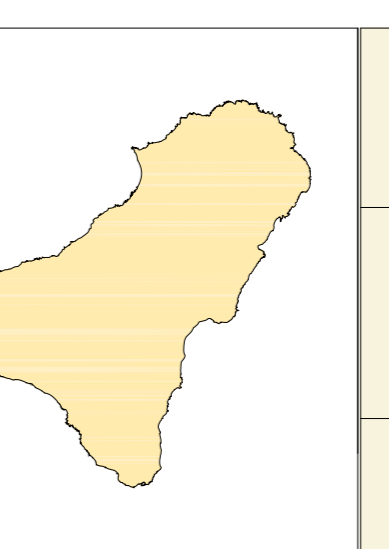
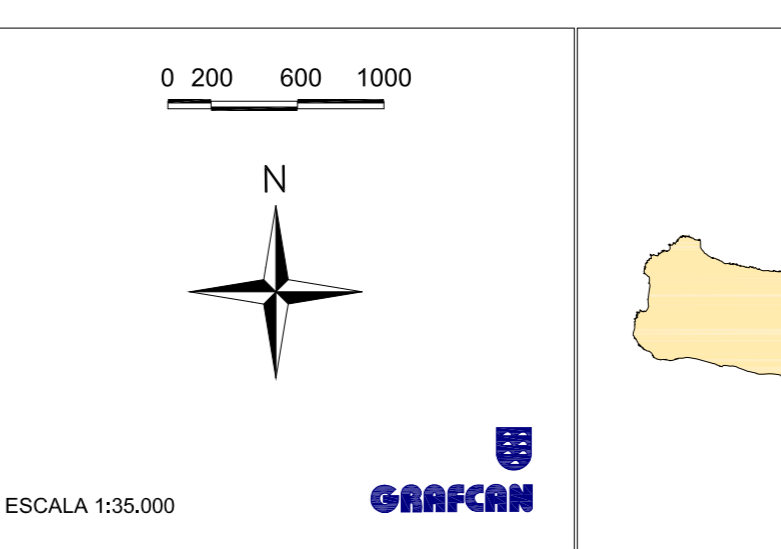
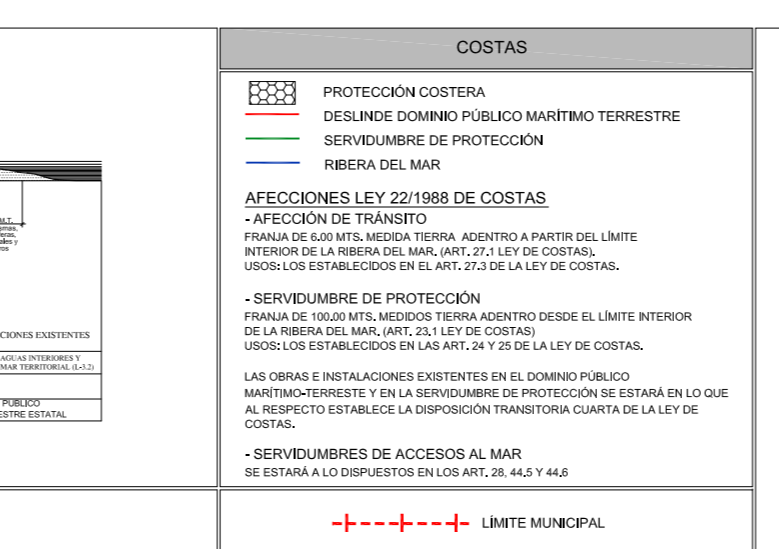
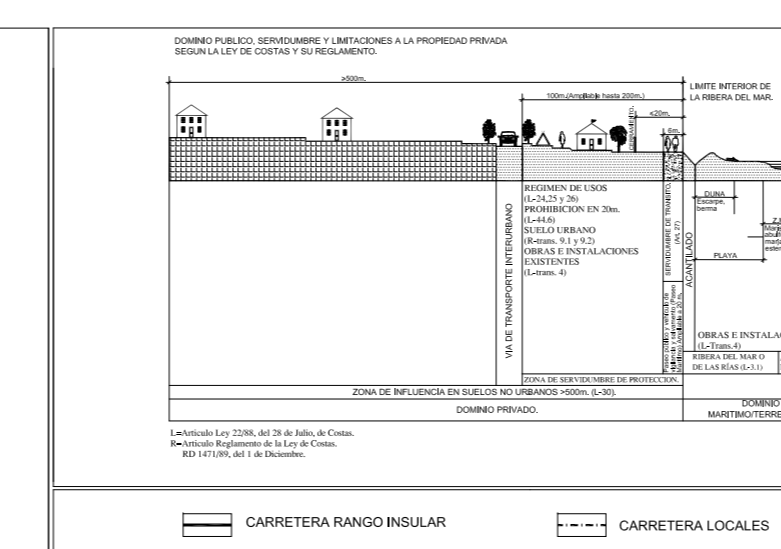
OTROS DATOS

INDICADOR	VALOR
Superficie total	198,4 km ²
Superficie protegida	10,5 km ²
Superficie urbanizable	187,9 km ²



COSTAS

RESERVA DE PROTECCIÓN COSTERA	RESERVA DE PROTECCIÓN COSTERA
RESERVA DE PROTECCIÓN COSTERA	RESERVA DE PROTECCIÓN COSTERA
RESERVA DE PROTECCIÓN COSTERA	RESERVA DE PROTECCIÓN COSTERA



PLAN INSULAR DE ORDENACIÓN EL HIERRO
REVISIÓN PARCIAL Y ADAPTACIÓN A LA LEY 19/2003
DOCUMENTO PARA APROBACIÓN DEFINITIVA

DIAGNÓSTICO AMBIENTAL
EVALUACIÓN DE IMPACTOS

ESCALA 1:35.000
E.5.1
 Junio 2011

Logos of: **geoplan**, **CAROLABORSA**, **ARQUITECTOS ASSOCIADOS S.L.**, **CCM**