

RED ELÉCTRICA, ESTACIONES Y SUBESTACIONES

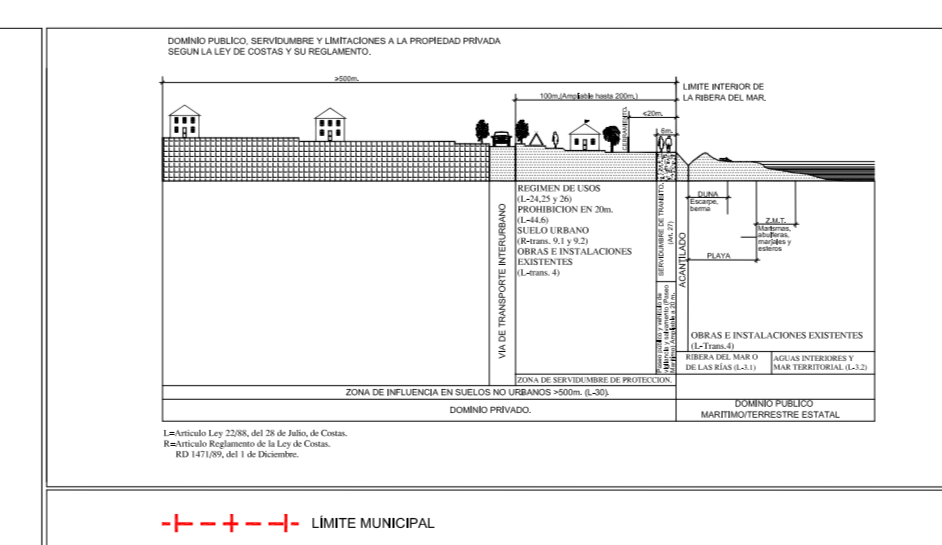
- RED DE ALTA TENSIÓN EXISTENTE
- RED DE ALTA TENSIÓN SUBTERRANEA
- RED DE ALTA TENSIÓN PREVISTA
- CERRAÑO ANILLO ENTRE L.M.T. NORTE Y SUR
- ESTACION TRANSFORMADORA
- SUBESTACION TRANSFORMADORA

ÁMBITO DE APLICACIÓN DEL PLAN DE ORDENACIÓN DEL TERRITORIO

LÍMITE VINCULANTE

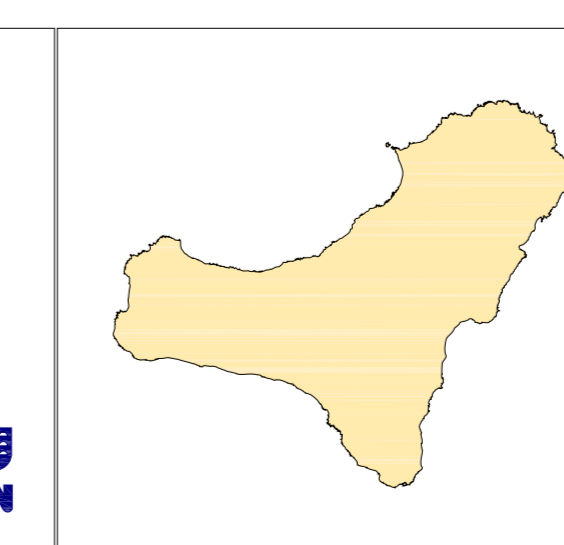
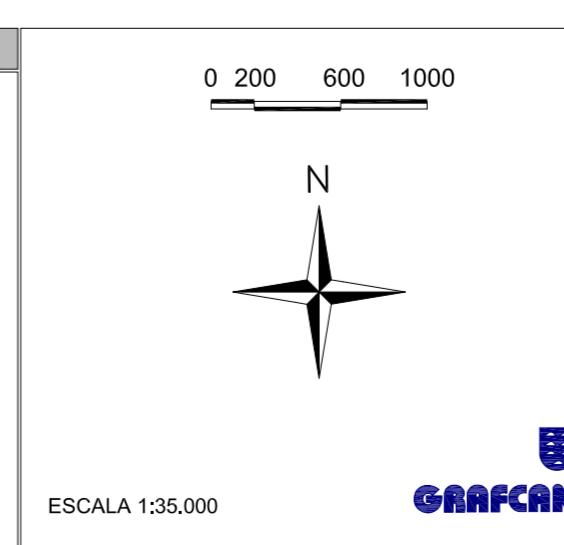
Tabla de datos de la red eléctrica

Tramo	Longitud (km)	Tensión (kV)	Material
1	1.2	30	Alumina
2	0.8	30	Alumina
3	1.5	30	Alumina
4	1.0	30	Alumina
5	1.8	30	Alumina
6	1.4	30	Alumina
7	1.1	30	Alumina
8	1.3	30	Alumina
9	1.6	30	Alumina
10	1.2	30	Alumina
11	1.4	30	Alumina
12	1.7	30	Alumina
13	1.3	30	Alumina
14	1.5	30	Alumina
15	1.2	30	Alumina
16	1.4	30	Alumina
17	1.6	30	Alumina
18	1.3	30	Alumina
19	1.5	30	Alumina
20	1.2	30	Alumina



COSTAS

- PROTECCIÓN COSTERA
- SERVICIO DE EMERGENCIAS TERRESTRE
- SERVICIO DE PROTECCIÓN
- PROTECCIÓN MAR
- AFILIACIONES LEY 29/1988 DE COSTAS
- REPLAZAMIENTO DE PROTECCIÓN
- REPLAZAMIENTO DE ACCESO AL MAR



PLAN INSULAR DE ORDENACIÓN DEL TERRITORIO
REVISIÓN PARCIAL Y ADAPTACIÓN A LA LEY 19/2003
DOCUMENTO PARA APROBACIÓN DEFINITIVA

ESCALA 1:25.000

PLANO DE INFORMACIÓN
SISTEMA SOCIOECONÓMICO, INFRAESTRUCTURAS
INFRAESTRUCTURA DE SUMINISTRO ENERGÉTICO

D.4

Junio 2011

Logo of the Government of the Canary Islands and other stakeholders.