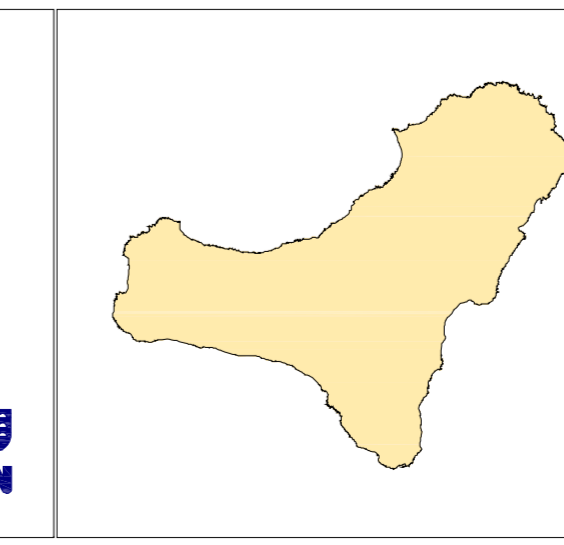
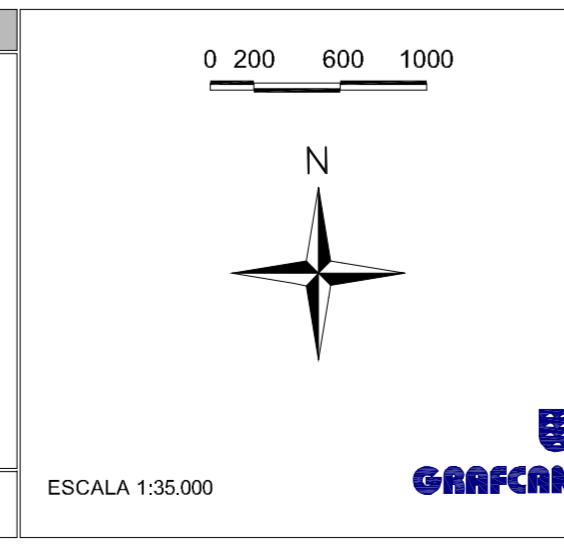
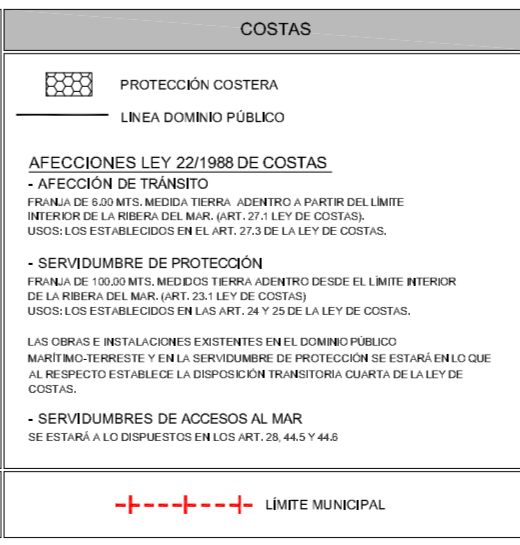
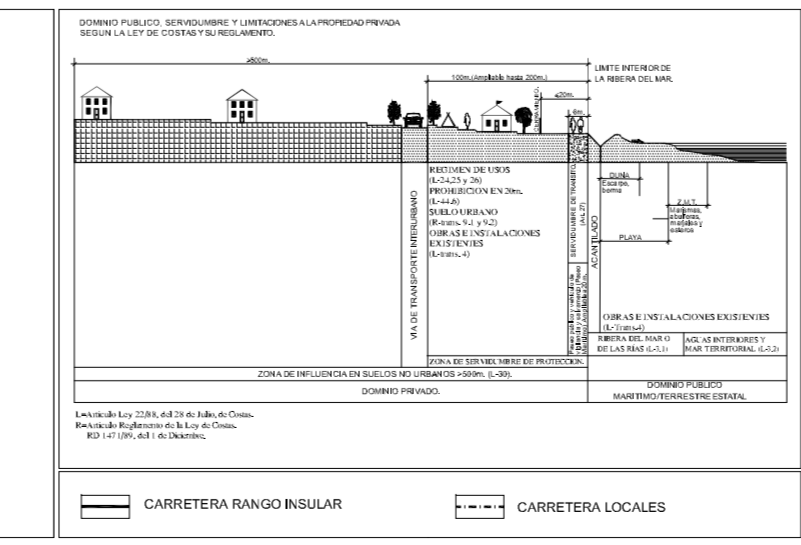
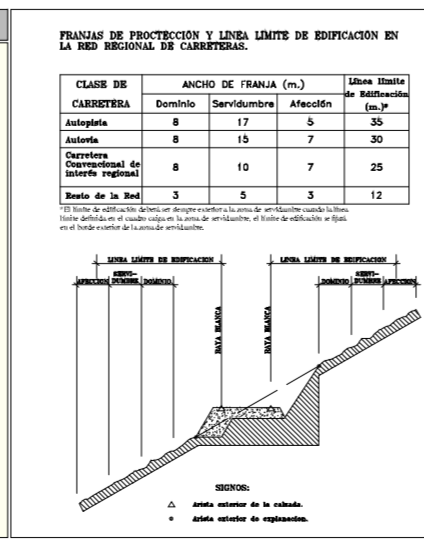


UNIDADES PAISAJÍSTICAS			
<b>A. Azofa</b>	<b>B. El Golfo</b>	<b>D. El Julan</b>	<b>Macrounidades insulares</b>
1. Teneceda-Echedo	7. El Golfo	10. Binto-La Dehesa	
1.1 Acantilado de Agache	7.1 Arco de El Golfo	11. El Julan	
1.2 Meseta de Teneceda	7.2 El Matorral	11.1 Zona Forestal	
2. Tamadusto	7.3 Sabinosa	11.2 Costa y Mediana	
3. Lomos de Ventaja-Valverde	8. El Verodal	12. El Pinar-Tembárgena	
4. Nizdale	<b>C. Las Playas</b>	12.1 El Monte	
5. Ajones-Temirraque-La Caleta	9. Las Playas	12.2 La Costa	
6. Laderas de Azofa			



**PLAN INSULAR DE ORDENACIÓN EL HIERRO**  
**REVISIÓN PARCIAL Y ADAPTACIÓN A LA LEY 19/2003**  
**DOCUMENTO PARA APROBACIÓN DEFINITIVA**

INVENTARIO AMBIENTAL  
**UNIDADES PAISAJÍSTICAS**

ESCALA 1:25.000  
**B-14**  
 Junio 2011

Logo of the Government of the Canary Islands (GOBIERNO DE LAS ISLAS CANARIAS) and logos of the project partners: gesplan, CAROL MARCOS ASOCIADOS S.L.P., and eon.