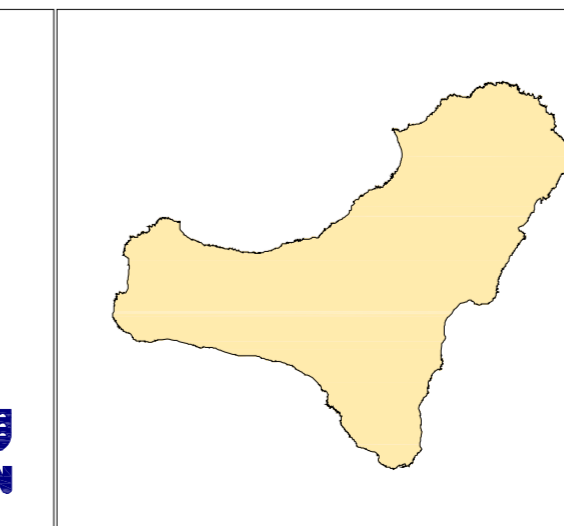
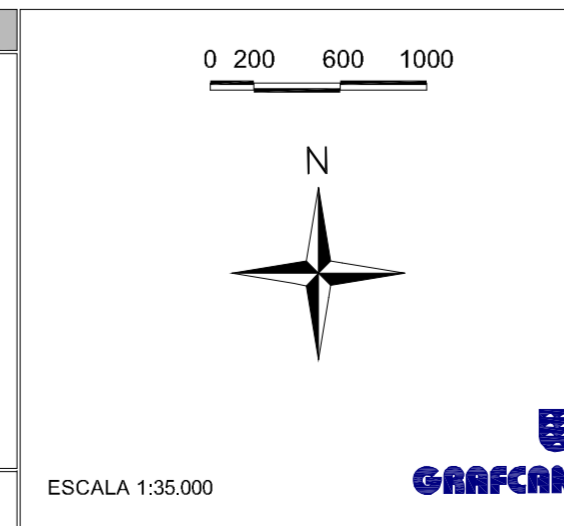
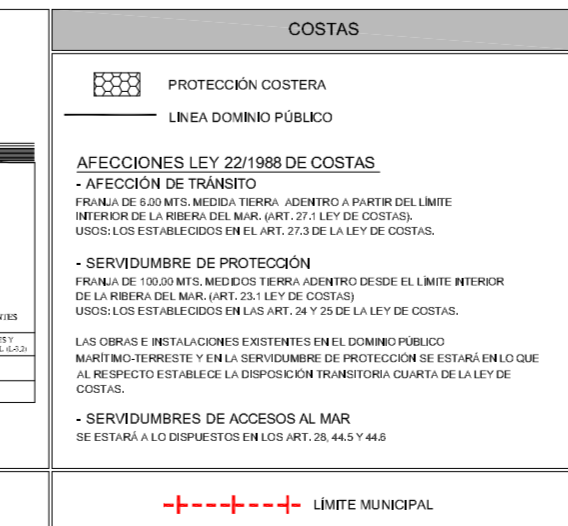
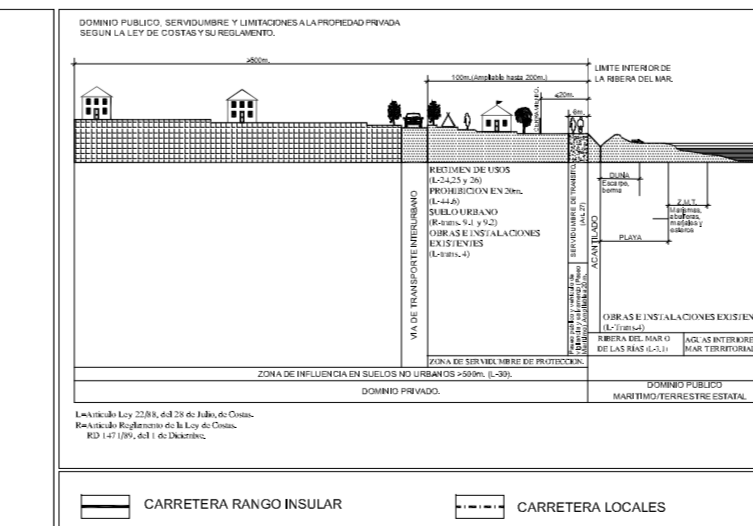
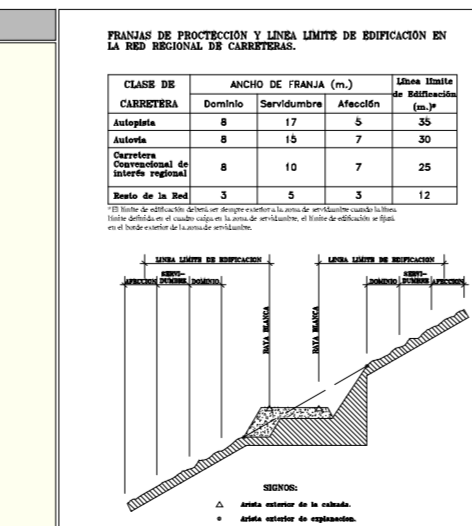


- PISOS BIOCLIMÁTICOS**
- 1. Inframediterráneo desértico árido
  - 2. Inframediterráneo xérico semiárido-inferior
  - 3. Inframediterráneo xérico semiárido-superior
  - 4. Termomediterráneo xérico semiárido-superior
  - 5. Inframediterráneo pluviestacional seco (sin influencia de nieblas)
  - 6. Termomediterráneo pluviestacional seco (con influencia de nieblas)
  - 7. Termomediterráneo pluviestacional seco-inferior (sin influencia de nieblas)
  - 8. Termomediterráneo pluviestacional seco-superior (sin influencia de nieblas)
  - 9. Termomediterráneo pluviestacional subhúmedo (con influencia de nieblas)
  - 10. Termomediterráneo pluviestacional subhúmedo (sin influencia de nieblas)
  - 11. Mesomediterráneo pluviestacional subhúmedo (con influencia de nieblas)
  - 12. Mesomediterráneo pluviestacional subhúmedo (sin influencia de nieblas)
  - 13. Mesomediterráneo pluviestacional seco

- Zona de influencia de las nieblas

PISOS BIOCLIMÁTICOS			
Nombre	Superficie (ha)	Porcentaje	Altitud (m)
1. Inframediterráneo desértico árido	1.2	0.2%	1.000 - 1.500
2. Inframediterráneo xérico semiárido-inferior	1.5	0.3%	1.000 - 1.500
3. Inframediterráneo xérico semiárido-superior	1.8	0.3%	1.000 - 1.500
4. Termomediterráneo xérico semiárido-superior	2.1	0.4%	1.000 - 1.500
5. Inframediterráneo pluviestacional seco (sin influencia de nieblas)	2.4	0.4%	1.000 - 1.500
6. Termomediterráneo pluviestacional seco (con influencia de nieblas)	2.7	0.5%	1.000 - 1.500
7. Termomediterráneo pluviestacional seco-inferior (sin influencia de nieblas)	3.0	0.5%	1.000 - 1.500
8. Termomediterráneo pluviestacional seco-superior (sin influencia de nieblas)	3.3	0.6%	1.000 - 1.500
9. Termomediterráneo pluviestacional subhúmedo (con influencia de nieblas)	3.6	0.6%	1.000 - 1.500
10. Termomediterráneo pluviestacional subhúmedo (sin influencia de nieblas)	3.9	0.7%	1.000 - 1.500
11. Mesomediterráneo pluviestacional subhúmedo (con influencia de nieblas)	4.2	0.7%	1.000 - 1.500
12. Mesomediterráneo pluviestacional subhúmedo (sin influencia de nieblas)	4.5	0.8%	1.000 - 1.500
13. Mesomediterráneo pluviestacional seco	4.8	0.8%	1.000 - 1.500
<b>Zona de influencia de las nieblas</b>	<b>10.0</b>	<b>1.8%</b>	<b>1.000 - 1.500</b>
<b>TOTAL</b>	<b>60.0</b>	<b>100%</b>	<b>1.000 - 1.500</b>



**PLAN INSULAR DE ORDENACIÓN EL HIERRO**  
**REVISIÓN PARCIAL Y ADAPTACIÓN A LA LEY 19/2003**  
**DOCUMENTO PARA APROBACIÓN DEFINITIVA**

INVENTARIO AMBIENTAL  
**PISOS BIOCLIMÁTICOS**

ESCALA 1:35.000  
**B-3**  
 Junio 2011