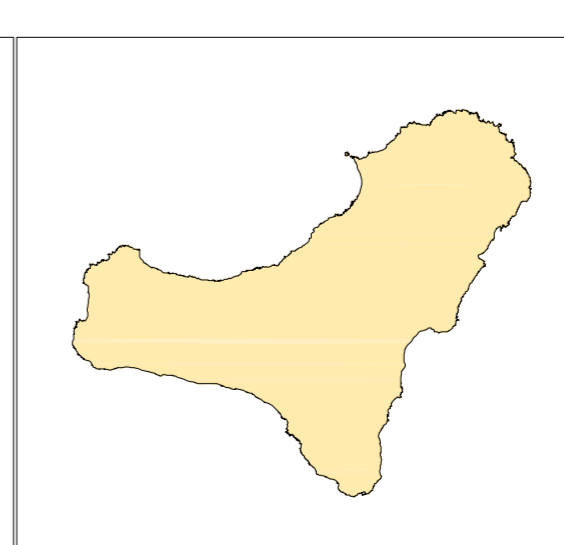
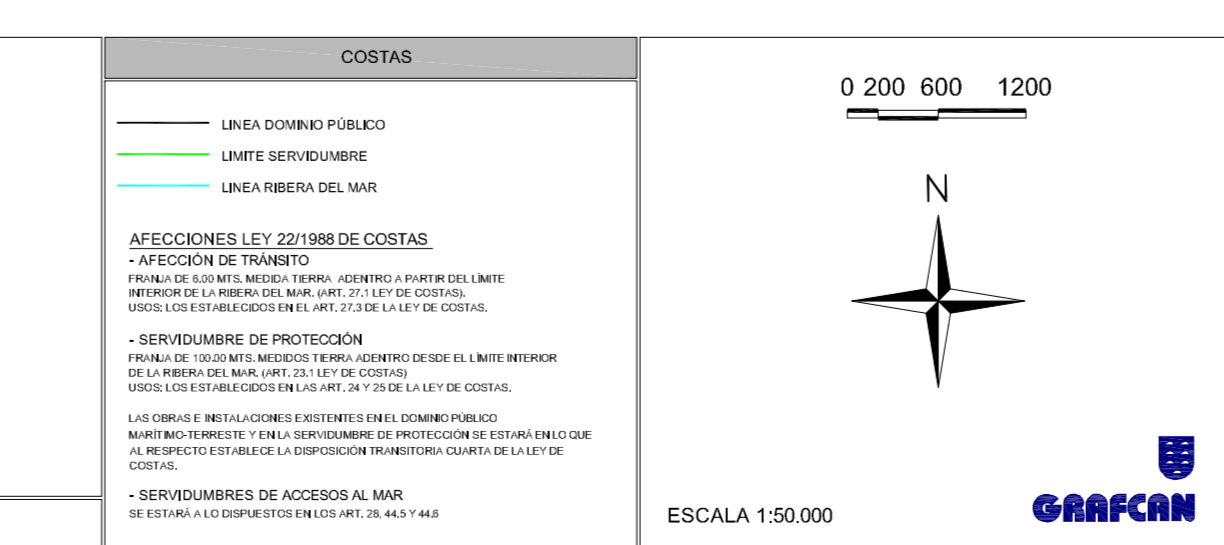



USO PESQUERO	USO RECREATIVO
RESERVA MARINA	SUBMARINISMO
RESERVA NATURAL	ZONAS DE BANO
ZONA DE USO RESTRINGIDO	PLAYAS
ZONA DE PESCA SUBMARINA	CHANCOS Y PISCINAS NATURALES Y RESERVALES
	ZONAS DE BANO ACERCADEADAS

COSTAS
LINEA DORSAL PUBLICA
LINEA DE RESERVA
LINEA RESERVA DEL MAR



PLAN INSULAR DE ORDENACIÓN EL HIERRO
REVISIÓN PARCIAL Y ADAPTACIÓN A LA LEY 19/2003
DOCUMENTO PARA APROBACIÓN DEFINITIVA

PLANO DE INFORMACIÓN DE LOS RECURSOS NATURALES MARINOS

USOS DEL LITORAL

ESCALA 1:50.000

Junio 2011

B.17

Logos: